



«СОГЛАСОВАНО»

Начальник отдела образования
администрации
Выборгского района
Санкт-Петербурга
Панюкова Ю.И.

02 сентября 2019 г.



«УТВЕРЖДАЮ»

Директор ГБОУ № 61 гимназия
Т.А.Казеева

02 сентября 2019 г.



«СОГЛАСОВАНО»

Начальник отдела ГИБДД
Выборгского района
Санкт-Петербурга
А.В.Щипакин

02 сентября 2019г

ПАСПОРТ

дорожной безопасности

ГБОУ гимназии № 61 Выборгского района г.Санкт-
Петербурга

Общие сведения

ГБОУ гимназия № 61 Выборгского района г. Санкт-Петербурга

Юридический адрес ГБОУ гимназия № 61: г. Санкт-Петербург пр.
Художников дом 29 корпус 3 литер А

Фактический адрес ГБОУ гимназия № 61: г. Санкт-Петербург пр.
Художников дом 29 корпус 3 ,литер А

Руководитель ГБОУ гимназия Казеева Татьяна Александровна

Телефон № 417-61-24

Заместители

руководителя ОУ:

Зам по УВР- Дорожко Андрей Иосифович телефон
№417-61-25

Зам по УВР-Филиппова Карина Аркадьевна № 417-61-25

Зам по ВР-Андреева Наталья Сергеевна.

Зам по НМР-Петрова Марина Владимировна

)

Специалист отдела образования Выборгского района г. Санкт-Петербурга,
курирующий вопросы профилактики
детского дорожно-транспортного
травматизма - Кузнецова Екатерина Дмитриевна. Телефон 576-56-56 доб
586

Закрепленный за ГБОУ гимназия № 61 работник
Госавтоинспекции - Александра Светлана Константиновна.
Телефоны: 553-73-59. Моб 89319884399

Ответственный за организацию
работы по профилактике
детского дорожно-транспортного
травматизма в ГБОУ гимназия № 61- Учитель ОБЖ
Севальнев Николай Сергеевич

телефон 8-981-687-58-35

Руководитель или ответственный
работник дорожно-эксплуатационной
организации, осуществляющей
содержание уличной
дорожной сети Пятаева Карина Аллександровна телефон № 431-14-6-51
Технические средства организации дорожного движения(
знаки, светофорные объекты) диспетчер т. 576-01-91

Руководитель или ответственный
работник дорожно-эксплуатационной
организации, осуществляющей
содержание
внутридворовой территории

Количество учащихся 508

Наличие кабинета по БДД - есть в кабинете ОБЖ

Наличие уголков по БДД
в 5-11 классах - есть

Наличие автогородка (площадки) по БДД -нет

Наличие автобуса в ГБОУ гимназия № 61 -нет

Время занятий в ГБОУ гимназия № 61:

Уроки: с 8-30 по 15-05: Внеурочные занятия: с 15-15 до 20-00

Телефоны оперативных служб:

Полиция 02

Дежурный по отделу ФСБ 542-12-01

Дежурны по управлению ГО ЧС 576-56-01

Дежурный Администрации города 295-31-46

Пожарная служба 01

Скорая медицинская помощь 03

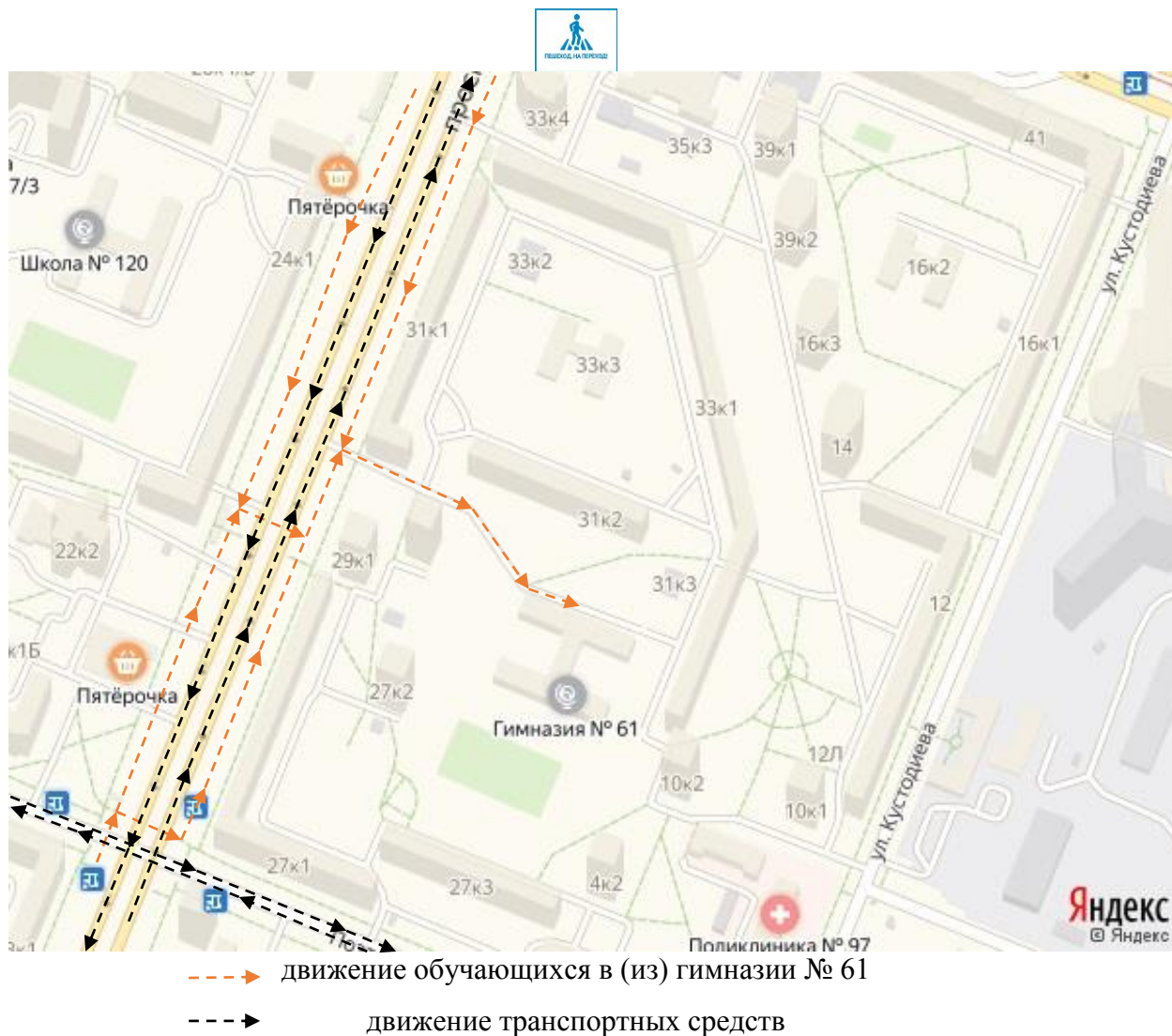
Содержание

I. Планы-схемы ОУ.

- 1) район расположения ОУ, пути движения транспортных средств и детей (учеников, обучающихся);
- 2) организация дорожного движения в непосредственной близости от образовательного учреждения с размещением соответствующих технических средств, маршруты движения детей и расположение парковочных мест;
- 3) маршруты движения организованных групп детей от ОУ к наиболее часто посещаемым объектам в ходе учебного процесса (например: стадион, парк, спортивно-оздоровительный комплекс);
- 4) пути движения транспортных средств к местам разгрузки/погрузки и рекомендуемых безопасных путей передвижения детей по территории образовательного учреждения.

I.

**План-схема района расположения гимназии ГБОУ № 61 ,
пути движения транспортных средств и обучающихся.**



1. Район расположения образовательного учреждения определяется группой жилых домов, зданий и улично-дорожной сетью с учетом остановок общественного транспорта (выходов из станций метро), центром которого является непосредственно образовательное учреждение;
2. Территория, указанная в схеме, включает в себя:
 - образовательное учреждение;
 - стадион вне территории ОУ, на котором могут проводиться занятия по физической культуре (при наличии);

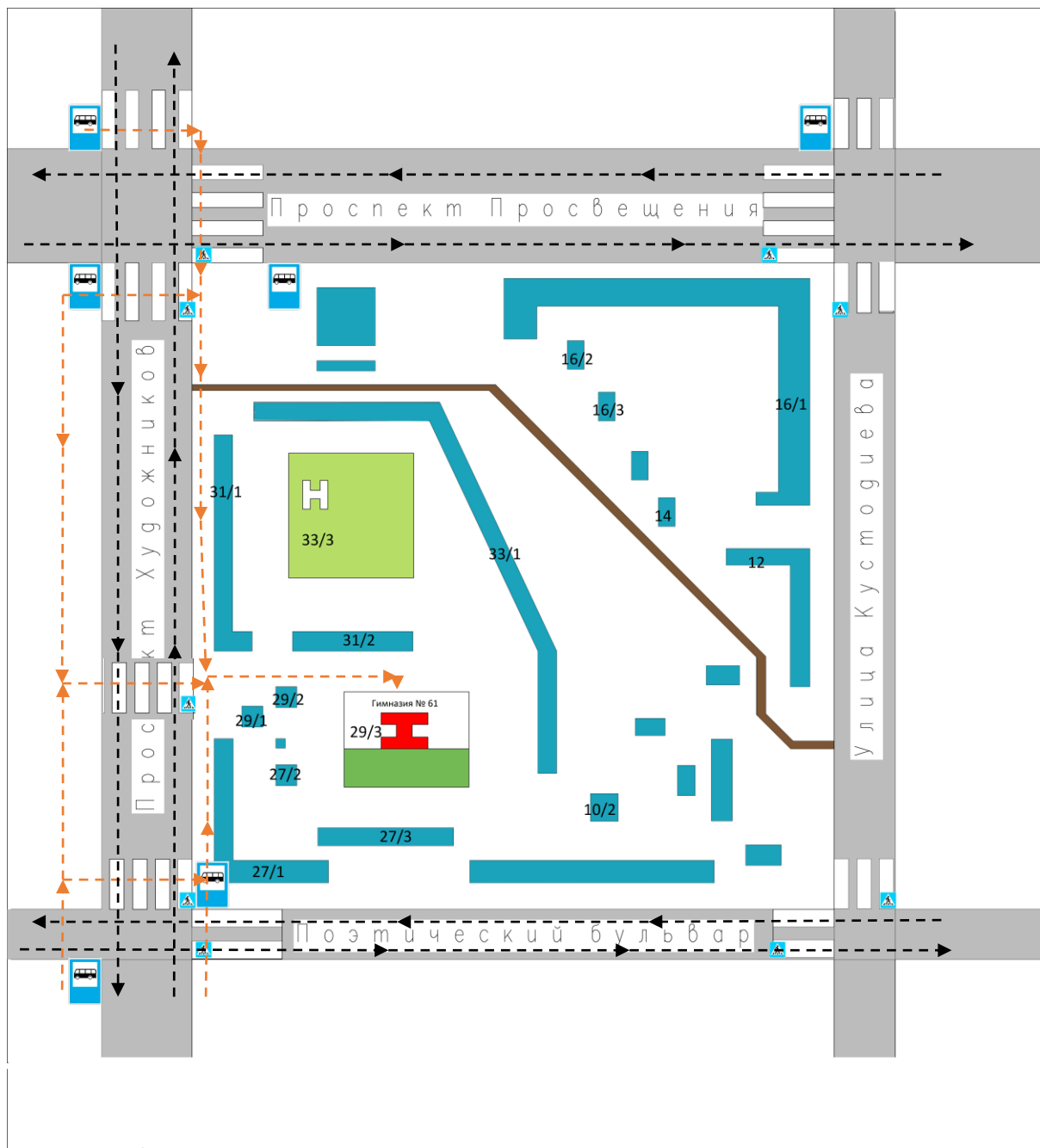
- парк, в котором преподавателями проводятся занятия на открытом воздухе (*при наличии*);
 - спортивно-оздоровительный комплекс (*при наличии*);
 - жилые дома, в которых проживает большая часть детей (учеников) данного образовательного учреждения;
 - автомобильные дороги и тротуары;
3. На схеме обозначено:
- расположение жилых домов, зданий и сооружений;
 - сеть автомобильных дорог;
 - пути движения транспортных средств;
 - пути движения детей (учеников) в/из образовательного учреждения;
 - уличные (наземные – регулируемые/нерегулируемые) и внеуличные (надземные и подземные) пешеходные переходы;
 - названия улиц и нумерация домов.

Схема необходима для общего представления о районе расположения ОУ. Для изучения безопасности движения детей на схеме обозначены наиболее частые пути движения учеников от дома (от отдаленных остановок маршрутных транспортных средств) к ОУ и обратно.

При исследовании маршрутов движения детей необходимо уделить особое внимание опасным зонам, где часто дети (ученики, обучающиеся) пересекают проезжую часть не по пешеходному переходу.

Схема организации дорожного движения в непосредственной близости от образовательного учреждения с размещением соответствующих

технических средств, маршруты движения детей и расположение парковочных мест



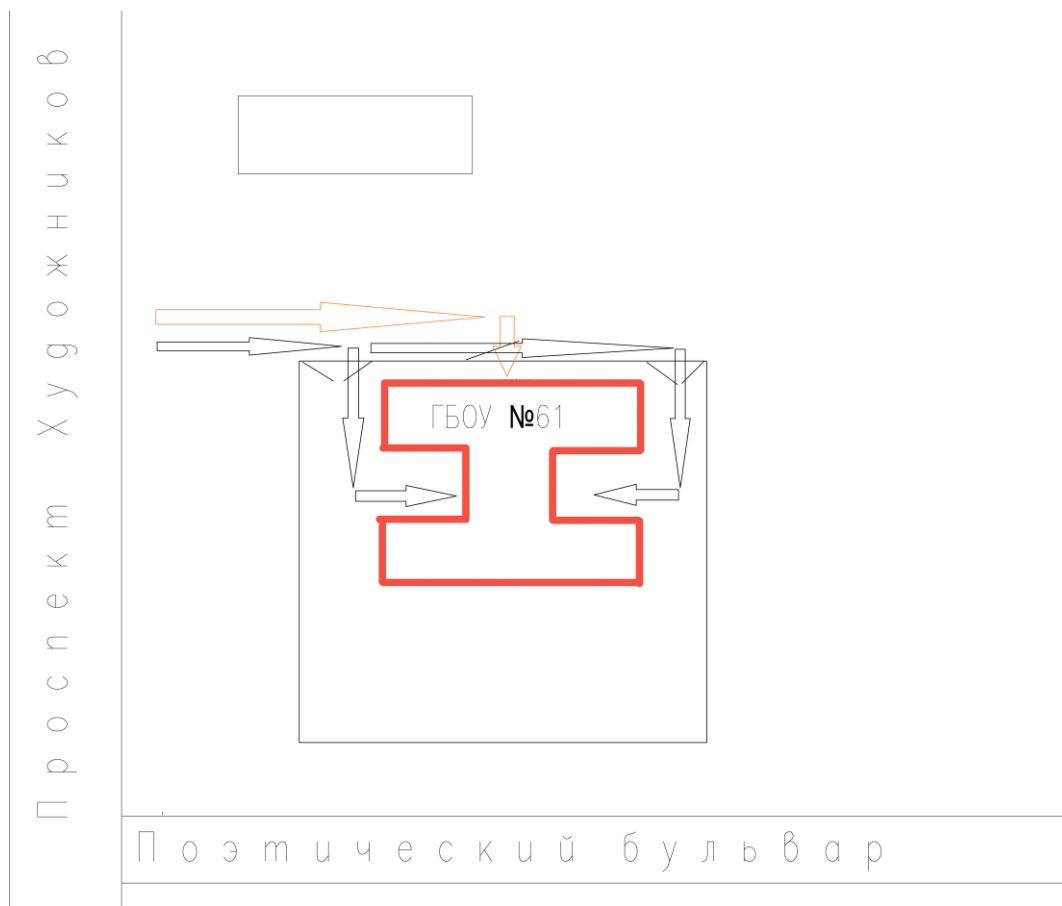
Движение обучающихся гимназии №61	остановка общественного транспорта
Движение транспортных средств	пешеходный переход
гимназия №61	Ограждение территории гимназии № 61





Рекомендации к составлению схемы маршрутов движения организованных групп детей от ОУ к наиболее часто посещаемым объектам в ходе учебного процесса (например: стадион, парк, спортивно-оздоровительный комплекс)

На схеме района расположения ОУ указываются безопасные маршруты движения детей от ОУ к стадиону, парку или спортивно-оздоровительному комплексу и обратно.

Данные схемы должны использоваться преподавательским составом при организации движения групп детей к местам проведения занятий вне территории ОУ.

Пути движения транспортных средств к местам разгрузки/погрузки и рекомендуемые пути передвижения детей по территории образовательного учреждения



	ограждение территории гимназии		движение транспортных средств к местам погрузки
	движение обучающихся		въездные ворота